











LEGENDA

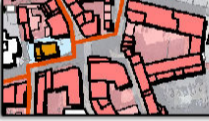



Il sistema rurale-paesistico ambientale: i paesaggi degli spazi aperti

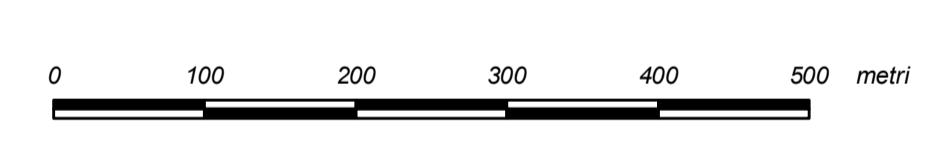
-  incrementare il sistema delle aree verdi pubbliche integrando gli interventi di compensazione e mitigazione delle trasformazioni con il progetto di aree ecologicamente attrezzate, mediante l'istituto perequativo per la concretizzazione delle aree obiettivo di qualità territoriale
-  infrastrutturazione a verde dell'ambiente fluviale e perfluviale del Rio Vallone, promuovendo la conservazione e la realizzazione di macchie, radure, aree boscate, ampliando e connettendo le parti del sistema verde
-  infrastrutturazione a verde dell'ambiente fluviale e perfluviale del Rio Vallone, promuovendo la conservazione e la realizzazione di macchie, radure, aree boscate, ampliando e connettendo le parti del sistema verde
-  salvaguardia delle aree rurali e promozione della multifunzionalità dell'attività agricola
-  mitigazione e ricomposizione paesistica degli ambiti interessati da nuove infrastrutture della mobilità e da nuovi insediamenti

Il sistema delle dotazioni territoriali: i paesaggi della città pubblica

-  qualificazione dei servizi esistenti e valorizzazione del sistema delle aree per attrezzature di interesse generale
-  **Ob 01** incremento dell'offerta dei servizi di interesse generale con il reperimento di aree obiettivo di qualità urbana
-  integrazione e riqualificazione della rete della mobilità ciclo-pedonale
-  realizzazione degli attraversamenti ciclopedonali della linea ferroviaria Seregno - Bergamo e del sistema autostradale Pedemontana lombarda
-  razionalizzazione e completamento della rete della viabilità locale

Il sistema insediativo: i paesaggi dell'abitare e della produzione

-  valorizzazione e salvaguardia del sistema insediativo di matrice storica quale carattere identitario e risorsa strategica territoriale
-  favorire l'integrazione degli obiettivi di salvaguardia e riqualificazione degli impianti edili di matrice storica con le esigenze di rivitalizzazione e ri-funzionalizzazione
-  proposizione di modelli insediativi a completamento del tessuto urbano esistente e a ri-definizione dei margini urbani
-  potenziamento del sistema insediativo specializzato per la produzione mediante interventi orientati alla compatibilità territoriale ed ecologica



Comune di Mezzago
Provincia di Monza e della Brianza

**VARIANTE
PIANO DI GOVERNO DEL TERRITORIO
DOCUMENTO DI PIANO**



Scenario progettuale e
schema strategico

tavola n.
**QVP 01
02**
scala
1 : 5.000

progettisti	arch. Franco Resnati	arch. Fabio Massimo Saldini
Studio associato ARCHÈ progetti di architettura e urbanistica		
gruppo di progettazione	arch. Paolo Dell'Orto	

procedura amministrativa

ADOZIONE:

APPROVAZIONE:

PUBBLICAZIONE: