

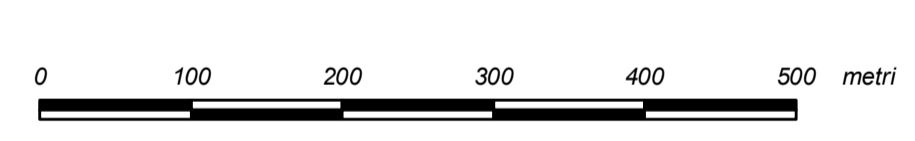
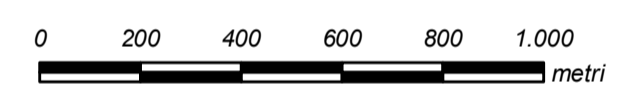
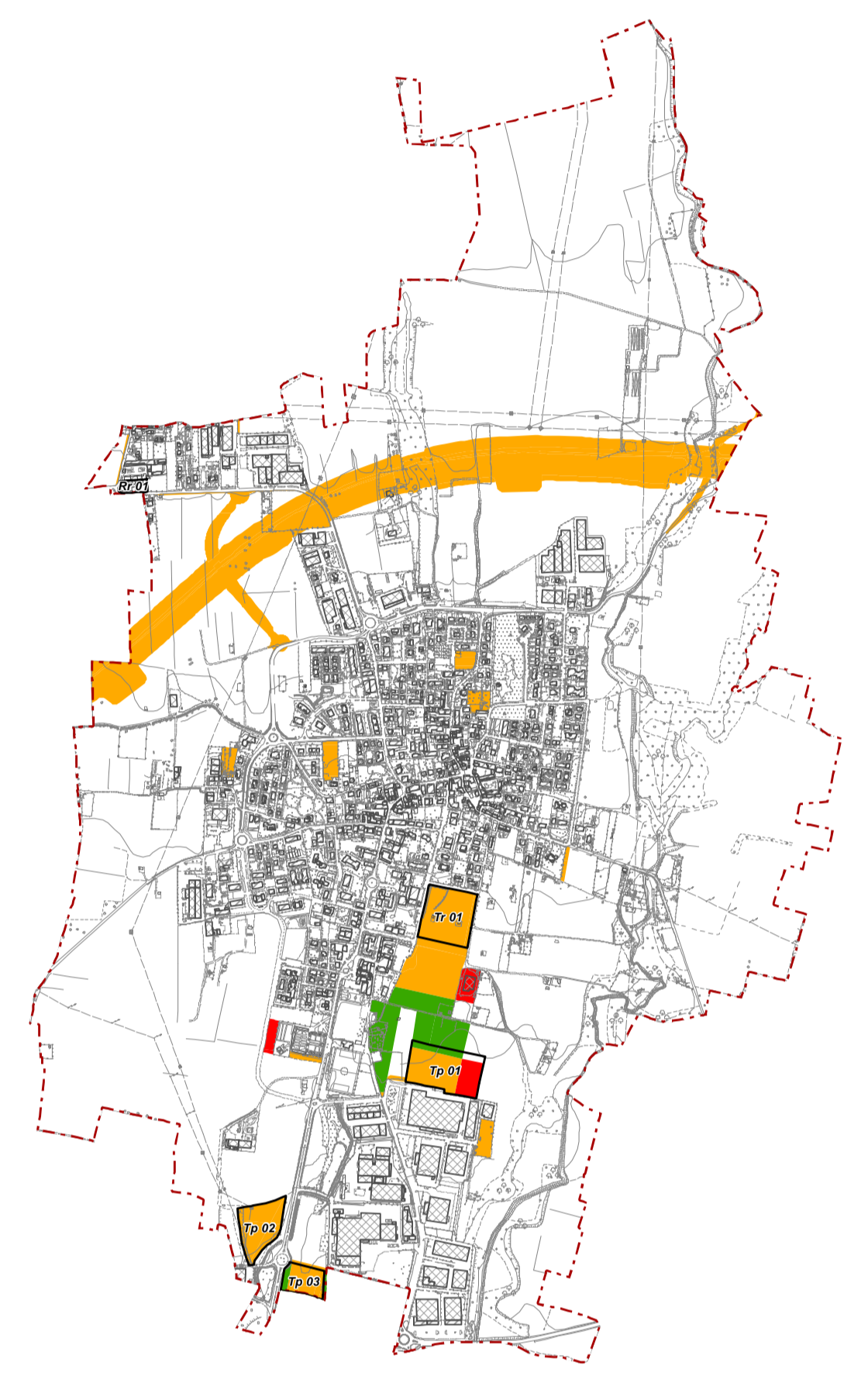
LEGENDA

- Superficie urbanizzata
- Superficie urbanizzabile:**
 - per destinazione funzionale prevalentemente residenziale
 - per funzioni diverse dalla residenza
 - per interventi pubblici di rilevanza sovracomunale
 - per previsioni infrastrutturali e per servizi di interesse comunale
- Superficie agricola o naturale
- Limiti e perimetri**
 - confine comunale
 - ambiti di trasformazione
 - ambiti assoggettati a pianificazione attuativa vigenti P.A.V.
 - ambiti assoggettati a pianificazione attuativa P.A.
 - ambiti assoggettati a permesso di costruire convenzionato P.C.C.

Verifica del bilancio ecologico del suolo

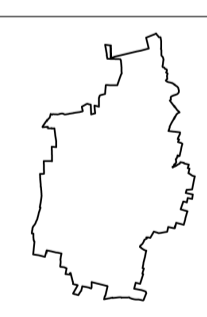
LEGENDA

- superficie agricola o naturale trasformata in superficie urbanizzata e urbanizzabile
- superficie urbanizzata e urbanizzabile ridestinata a superficie agricola o naturale
- superficie urbanizzata e urbanizzabile confermata




Comune di Mezzago
Provincia di Monza e della Brianza

**VARIANTE
PIANO DI GOVERNO DEL TERRITORIO
PIANO DELLE REGOLE**



Carta del consumo di suolo:
elementi dello stato di fatto e di diritto
alla data della Variante Parziale

tavola n.
PR 06
02
scala
1 : 5.000

progettisti	arch. Franco Resnati	arch. Fabio Massimo Saldini
Studio associato		
gruppo di progettazione	arch. Paolo Dell'Orto	

procedura amministrativa

ADOZIONE:

APPROVAZIONE:

PUBBLICAZIONE: