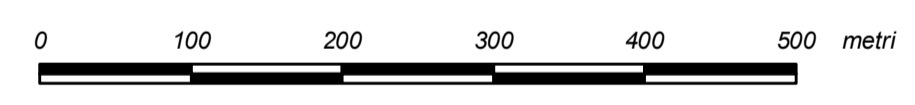


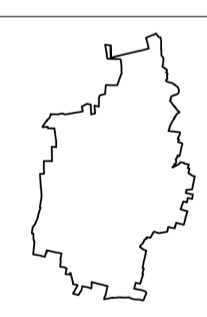
**LEGENDA**

- Superficie urbanizzata
- Superficie urbanizzabile:**
  - per destinazione funzionale prevalentemente residenziale
  - per funzioni diverse dalla residenza
  - per interventi pubblici di rilevanza sovracomunale
  - per previsioni infrastrutturali e per servizi di interesse comunale
  - Superficie agricola o naturale
- Limiti e perimetri**
  - confine comunale
  - ambiti di trasformazione
  - ambiti assoggettati a pianificazione attuativa vigenti P.A.V.
  - ambiti assoggettati a pianificazione attuativa P.A.
  - ambiti assoggettati a permesso di costruire convenzionato P.C.C.




Comune di Mezzago  
Provincia di Monza e della Brianza

**VARIANTE  
PIANO DI GOVERNO DEL TERRITORIO  
PIANO DELLE REGOLE**



Carta del consumo di suolo:  
elementi dello stato di fatto e di diritto  
alla data 02 dicembre 2014

tavola n. **PR 06 01**  
scala **1 : 5.000**

progettisti  progetti di architettura e urbanistica	arch. Franco Resnati  arch. Fabio Massimo Saldini	gruppo di progettazione arch. Paolo Dell'Orto
--	---	--

procedura amministrativa

ADOZIONE:

APPROVAZIONE:

PUBBLICAZIONE: